


KEMENTERIAN AGRARIA DAN TATA RUANG /  
BADAN PERTANAHAN NASIONAL  
REPUBLIK INDONESIA




SERTIPIKAT  
(TANDA BUKTI HAK)

KANTOR PERTANAHAN  
KABUPATEN / KOTA

BEKASI

10 • 26 • 02 • 03 • 1 • 10649

# KEMENTERIAN AGRARIA DAN TATA RUANG / BADAN PERTANAHAN NASIONAL REPUBLIK INDONESIA



## SERTIPIKAT

HAK : **Milik** No. **10649**

PROVINSI : **JAWA BARAT.**

KABUPATEN / KOTA : **BEKASI**

KECAMATAN : **BEKASI SELATAN.**

~~DESA / KELURAHAN~~ : **JAKAMULYA**

KANTOR PERTANAHAN  
KABUPATEN / KOTA

### BEKASI

DAFTAR ISIAN 307

No. **36377 / 2022**

DAFTAR ISIAN 208

No. **21651 / 2022**

1 0 • 2 6 • 0 2 • 0 3 • 1 • 1 0 6 4 9

**PENDAFTARAN - PERTAMA**

Halaman :

<p>a) HAK : <b>Milik.</b>                  No. : <b>10649.</b>                  Desa / Kel : <b>JAKAMULYA.</b>                  Tgl. berakhirnya hak :                  -</p>	<p>f) NAMA PEMEGANG HAK  <del>1 INDRA GUNAWAN</del>  <del>2 TONGAM ANTONIUS HALOMOAN P</del></p>
<p>b) NIB <b>10.26.02.03.12026.</b>                  Letak Tanah  <b>Il. H.Umar RT.003 RW.002</b></p>	<p>Tanggal lahir / akta pendirian  <del>1 04-04-1980</del>  <del>2 06-02-1980</del></p>
<p>c) ASAL HAK                  1. <del>Konversi</del>                  2. <del>Pemberian Hak</del>                  3. <del>Pemecahan / Pemisahan / Penggabungan bidang</del>  <b>Hak Milik Nomor 10557/JAKAMULYA</b></p>	<p>g) PEMBUKUAN  <b>BEKASI, 22-03 - 2022</b>                  An. Kepala Kantor Pertanahan                  Kabupaten / Kota  <b>KOTA BEKASI</b>  <b>KEPALA SEKSI. PENETAPAN HAK DAN PENDAFTARAN</b>                  ttd</p>
<p>d) DASAR PENDAFTARAN                  1. <del>Daftar Isian 202</del>                  Tgl.                  No.                  2. <del>Surat Keputusan</del>                  Tgl.                  No.                  3. <del>Pemohonan Pemecahan / Pemisahan / Penggabungan bidang</del>                  Tgl. <b>29-11-2021.</b>                  No. <b>49917/2021</b></p>	<p>.....<b>DINDIN SARIPUDIN, S.H.,M.H.</b>.....                  NIP <b>19750216 199403 1 002</b>                  h) PENERBITAN SERTIPIKAT  <b>BEKASI, 22 -03 - 2021</b>                  An. Kepala Kantor Pertanahan                  Kabupaten / Kota  <b>KOTA BEKASI</b>  <b>KEPALA SEKSI PENETAPAN HAK DAN PENDAFTARAN</b></p>
<p>e) SURAT UKUR                  Tgl. <b>24-01-2022.</b>                  No. <b>3273/JAKAMULYA/2022.</b>                  Luas <b>60 M<sup>2</sup>.</b>                  (Enam Puluh Meter Persegi)</p>	<p>.....<b>DINDIN SARIPUDIN, S.H.,M.H.</b>.....                  NIP <b>19750216 199403 1 002</b></p>
<p>i) PENUNJUK                  - Berdasarkan surat pernyataan tanggal 08-03-2022,A.n. TONGAM ANTONIUS.                  - Berdasarkan Surat Pernyataan Pelepasan Hak tanggal 05 Desember 2021,dilepaskan kepada negara seluas 5 M<sup>2</sup> Untuk kepentingan umum/sarana jalan</p>	<p></p>

**PENDAFTARAN PERALIHAN HAK, PEMBEBANAN DAN PENCATATAN LAINNYA**

Halaman :

Sebab perubahan Tanggal pendaftaran No. Daftar Isian	Nama yang berhak dan Pemegang hak lain-lainnya	Tanda tangan Kepala Kantor dan Cap Kantor
<p><b>JUAL BELI</b> Berdasarkan Akta Jual Beli Nomor 162/2022 Tanggal 09/08/2022 Yang Dibuat Oleh <b>INDIRA SURJATI, SH</b> Selaku PPAT.</p> <p>208, 56512 309, 105842 Tgl. 13.09.2022</p>	<p><b>NILUH PUTU SUWASTINI</b> Sarjana Ekonomi 19/03/1980</p>	<p>An. Kepala Kantor Pertanahan Kota Bekasi Mopda Seksi Penetapan Hak dan Pendaftaran</p> 



10 • 26 • 02 • 03 • 1 • 10649

NIB : 10.26.02.03.12026

**SURAT UKUR**

Geo-KKP	26 01	1
---------	----------	---

Nomor 03273 /JAKAMULYA/ 2022.

**SEBIDANG TANAH TERLETAK DALAM**

Provinsi : **JAWA BARAT**

Kabupaten / Kota : **BEKASI**

Kecamatan : **BEKASI SELATAN**

Desa/ Kelurahan : **JAKAMULYA**

Peta : **FOTO UDARA** Nomor Peta Pendaftaran : **48.2-37.088-11-1**

Lembar : **Kotak : E/4**

Keadaan Tanah : **Sebidang tanah darat**

Tanda-tanda batas : **Tanda batas sesuai dengan Pasal 22 PMNA 3/Tahun 1997**

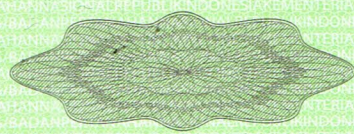
Luas : **60 M2 ( Enam Puluh Meter Persegi )**

Penunjukan dan penetapan batas : **Penunjukan Batas Oleh : TONGAM ANTONIUS HALOMOAN P**


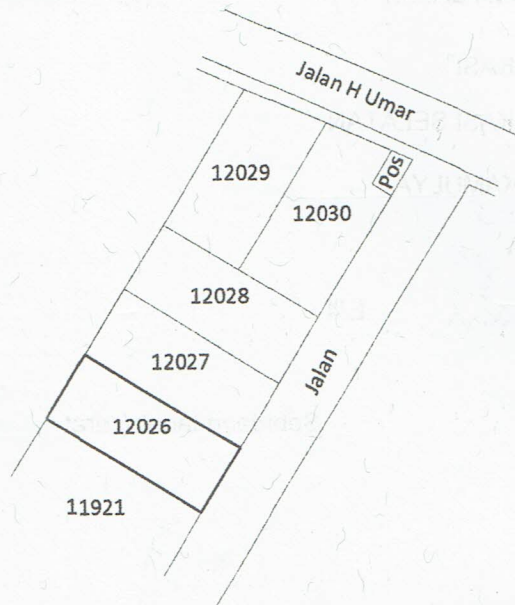
Alamat : **Jl. HJ. Lebar Kav DKI Blok 154 No.2 Rt.003/006 Kel.Meruya Selatan Kec.Kembangan, Jakarta Barat.**

Pemohon: **TONGAM ANTONIUS HALOMOAN P dan INDRA GUNAWAN**

Alamat : **s.d.a**



SKALA 1 : 500



PENJELASAN : \_\_\_\_\_ batas tanah ini

Penelitian dan Pengembangan (R&D) dan Inovasi

Fakultas Keguruan dan Ilmu Pendidikan (FKIP)

2021

2021

BEKASI  
Kecamatan Bekasi Selatan

BEKASI

ABDUL GHAFFAR  
JAKARTE

2021



Petugas Ukur : **TEDY RAMDAN**

Daftar Isian 302 tgl. 29-11-2021 No. 22968.1 /2021  
 Daftar Isian 307 tgl. 02-02-2022 No. 20033.1 /2022  
 Tanggal Penomoran Surat Ukur 24-01-2022

**UNTUK SERTIPIKAT**

**BEKASI, 02-02-2022**

**Kepala Seksi Survei dan Pemetaan**

**BEKASI, 22-02-2022**

**Kepala Seksi Infrastruktur Pertanian**

**Kepala Kantor Pertanahan**


**Kantor Pertanahan**

**Kabupaten / Kota**

**Kabupaten / Kota**

**Kode Seksi**

**BEKASI**



ttd

**ABDUL GANI, A.Ptnh.**

**NIP 19680627 199103 1 003**

Pemisahan

Lihat Surat Ukur Penggabungan

Pengganti

Nomor :

Nomor Hak :

Dikeluarkan Surat Ukur		Luas	Nomor Hak	Sisa luas
Tanggal	Nomor			

Sisnya diuraikan dalam Surat Ukur Nomor : ..... Nomor Hak : .....