


KEMENTERIAN AGRARIA DAN TATA RUANG /
BADAN PERTANAHAN NASIONAL
REPUBLIC INDONESIA



SERTIPIKAT

HAK : **Milik** No. **10728**

PROVINSI : **JAWA BARAT**

KABUPATEN / KOTA : **BEKASI**

KECAMATAN : **BEKASI SELATAN**

DESA / KELURAHAN : **JAKAMULYA**

KANTOR PERTANAHAN
KABUPATEN / KOTA

BEKASI

DAFTAR ISIAN 307

No. **46122/2023**

DAFTAR ISIAN 208

No. **25199/2023**

1 0 • 2 6 • 0 2 • 0 3 • 1 • 1 0 7 2 8

PENDAFTARAN - PERTAMA

Halaman :

<p>a) HAK : Milik</p> <p>No. : 10728</p> <p>Desa / Kel : JAKAMULYA</p> <p>Tgl. berakhirnya hak : 10.26.02.03.12098</p> <p>Letak Tanah JH Umar RT.003 RW.002</p>	<p>d) NAMA PEMEGANG HAK</p> <p>1 ADRIAN PRANAJAYA BANGUN</p> <p>2 INDRA GUNAWAN</p> <p>Tanggal lahir / Akta pendirian</p> <p>1 09-03-1980</p> <p>2 04-04-1980</p>
<p>c) ASAL HAK</p> <p>1. Konversi</p> <p>2. Pemberian Hak</p> <p>3. Pemecahan / Pemisahan / Penggabungan bidang Hak Milik Nomor 10699/JAKAMULYA</p>	<p>g) PEMBUKUAN</p> <p>BEKASI, 29/05/2023</p> <p>An. Kepala Kantor Pertanahan Kabupaten / Kota KOTA BEKASI</p> <p>KEPALA SEKSI PENETAPAN HAK DAN PENDAFTARAN</p> <p>td</p>
<p>d) DASAR PENDAFTARAN</p> <p>1. Daftar Isian 202</p> <p>Tgl. No.</p> <p>2. Surat Keputusan</p> <p>Tgl. No.</p> <p>3. Permohonan Pemecahan / Pemisahan / Penggabungan bidang</p> <p>Tgl. 19-10-2022</p> <p>No. 49614/2022</p> <p>e) SURAT UKUR</p> <p>22-11-2022</p> <p>Tgl. 3335/JAKAMULYA/2022</p> <p>No. 67 M²</p> <p>(Luas Puluah Tujuh Meter Persegi)</p>	<p>METY RATNA KANDIA, S.H., M.H.</p> <p>NIP 19690313 198903 2 001</p> <p>h) PENERBITAN SERTIPIKAT</p> <p>BEKASI, 29/05/2023</p> <p>An. Kepala Kantor Pertanahan Kabupaten / Kota KOTA BEKASI</p> <p>KEPALA SEKSI PENETAPAN HAK DAN PENDAFTARAN</p> <p>METY RATNA KANDIA, S.H., M.H.</p> <p>NIP 19690313 198903 2 001</p>
<p>i) PENUNJUK</p> <ul style="list-style-type: none"> - Berdasarkan Surat Pernyataan Tanggal. 10 Januari 2023, A.n INDRA GUNAWAN CS, - Berdasarkan Peta Analisis Penatagunaan Tanah Nomor 99/PA-PGT/I/2023 Tanggal 20 Januari 2023, - Berdasarkan Surat Keterangan Rencana Kota Nomor: 653/0468/KRK/Distaru Renru, Tanggal 17 April 2023 	

PENDAFTARAN PERALIHAN HAK, PEMBEBANAN DAN PENCATATAN LAINNYA

Halaman :

Sebab perubahan
Tanggal pendaftaran
No. Daftar Isian

Nama yang berhak
dan
Pemegang hak lain-lainnya

Tanda tangan Kepala Kantor
dan Cap Kantor

JUAL BELI
Berdasarkan Akta Jual Beli
Nomor 177/2023
Tanggal 11/07/2023
Yang dibuat oleh
INDIRA SURJATI, S.H
Selaku PPAT,
DI 08
Nomor 49210
DI307
Nomor 94346
Tanggal 13/09/23

OKI FEBRIANTO
22/02/1993

**An Kepala Kantor Pertanahan
Kota Bekasi
Penata Pertanahan Pertama
Koordinator Substansi Pemeliharaan
Hak Tanah, Ruang dan Pembinaan PPAT**



ABH191013

DAFTAR ISIAN 207

10.26.02.03.1.10728

NIB : 10.26.02.03.12098

SURAT UKUR

Geo-KKP $\frac{22}{11}$ 4

Nomor 03335 /JAKAMULYA/ 2022.

SEBIDANG TANAH TERLETAK DALAM

Provinsi : **JAWA BARAT**
Kabupaten / Kota : **BEKASI**
Kecamatan : **BEKASI SELATAN**
Desa / Kelurahan : **JAKAMULYA**

Peta : **FOTO UDARA** Nomor Peta Pendaftaran : **48.2-37.088-11-1**

Lembar : Kotak :

Keadaan Tanah :

Tanda-tanda batas : **Tanda batas sesuai dengan Pasal 22 PMNA 3/Tahun 1997**

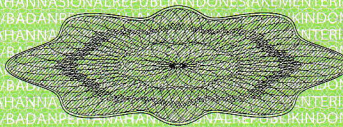
Luas : **67 M² (Enam Puluh Tujuh Meter Persegi)**

Penunjukan dan penetapan batas : **Penunjukan Batas Oleh : ANDRIAN PRANAN JAYA**

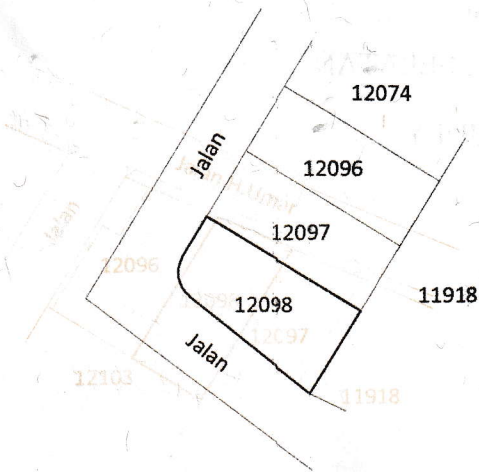
Alamat : **Perum Denaya Green Residence Kav D8 No.161 Rt.002 Rw.003 Kel Jatirangga Kec Jatisampurna, Kota Bekasi**

Pemohon: **ANDRIAN PRANAN JAYA dan INDRA GUNAWAN**

Alamat : **s.da**



SKALA 1 : 500



PENJELASAN : batas tanah ini

