

KEMENTERIAN AGRARIA DAN TATA RUANG /
BADAN PERTANAHAN NASIONAL
REPUBLIK INDONESIA



SERTIPIKAT

HAK : Milik No. 10723

PROVINSI : JAWA BARAT.
KABUPATEN / KOTA : BEKASI
KECAMATAN : BEKASI SELATAN.
DESA / KELURAHAN : JAKAMULYA

DAFTAR ISIAN 307

No. 3570/2023

DAFTAR ISIAN 208

No. 2679/2023



KANTOR PERTANAHAN
KABUPATEN / KOTA

BEKASI

1 0 • 2 6 • 0 2 • 0 3 • 1 • 1 0 7 2 3

PENDAFTARAN - PERTAMA

Halaman :

<p>a) HAK : Milik No. : 10723 Desa / Kel : JAKAMULYA Tgl. berakhirnya hak :</p>	<p>f) NAMA PEMEGANG HAK 1 ADRIAN PRANAJAYA BANGUN 2 INDRA GUNAWAN</p>
<p>b) NIB 10.26.02.03.12099 Letak Tanah Jl.H Umar RT.003 RW.002</p>	<p>Tanggal lahir / akta pendirian 1 09-03-1980 2 04-04-1980</p>
<p>c) ASAL HAK 1. Konversi 2. Pemberian Hak 3. Pemecahan / Pemisahan / Penggabungan bidang Hak Milik Nomor 10703/JAKAMULYA</p>	<p>g) PEMBUKUAN BEKASI <u>09/01/2023</u> An. Kepala Kantor Pertanahan Kabupaten / Kota KOTA BEKASI KEPALA SEKSI PENETAPAN HAK DAN PENDAFTARAN ttd</p>
<p>d) DASAR PENDAFTARAN 1. Daftar Isian 202 Tgl. No. 2. Surat Keputusan Tgl. No. 3. Permohonan Pemecahan / Pemisahan / Penggabungan bidang Tgl. 31-10-2022 No. 51719/2022</p>	<p>h) PENERBITAN SERTIPIKAT BEKASI <u>09/01/2023</u> An. Kepala Kantor Pertanahan Kabupaten / Kota KOTA BEKASI KEPALA SEKSI PENETAPAN HAK DAN PENDAFTARAN  <u>METY RATNA KANDIA, S.H., M.H.</u> NIP 19690313 198903 2 001</p>
<p>e) SURAT UKUR Tgl. 22-11-2022 No. 3340/JAKAMULYA/2022 Luas : 61 M² (Enam Puluh Satu Meter Persegi)</p>	<p> <u>METY RATNA KANDIA, S.H., M.H.</u> NIP 19690313 198903 2 001</p>
<p>i) PENUNJUK</p>	

PENDAFTARAN PERALIHAN HAK, PEMBEBANAN DAN PENCATATAN LAINNYA

Halaman :

Sebab perubahan Tanggal pendaftaran No. Daftar Isian	Nama yang berhak dan Pemegang hak lain-lainnya	Tanda tangan Kepala Kantor dan Cap Kantor
<p>JUAL BELI Berdasarkan Akta Jual Beli Nomor 258/2023 Tanggal 14/02/2023 Yang Dibuat Oleh AMBIATLSH Selaku PPAT</p> <p>208: 15451 307: 27169 Tgl: 20.03.2023</p>	<p>MILKA DEVIANI 06/02/1996</p>	<p style="text-align: center;">An. Kepala Kantor Pertahanan Kota Bekasi Plh. Penata Pertanahan Pertama Koordinator Substansi Pemeliharaan Hak Tanah, Kuang dan Pembinaan PPAT</p> <div style="text-align: center;">  <p>PANDU ADI PURNOMO, S.H. NIP. 19830811 200903 002</p> </div>



A3H479218

DAFTAR ISIAN 207

10.26.02.03.1.10723

NIB : 10.26.02.03.12099

SURAT UKUR

Geo-KKP	22 11	1
---------	----------	---

Nomor 03340 /JAKAMULYA/ 2022

SEBIDANG TANAH TERLETAK DALAM

Provinsi : JAWA BARAT

Kabupaten / Kota : BEKASI

Kecamatan : BEKASI SELATA

Desa / Kelurahan : JAKAMULYA

Peta : FOTO UDARA

Nomor Peta Pendaftaran : 48.2-37.088-11-1

Lembar : Kotak :

Keadaan Tanah :

Tanda-tanda batas : Tanda batas sesuai dengan Pasal 22 PMNA 3/Tahun 1997

Luas : 61 M² (Enam Puluh Satu Meter Persegi)

Penunjukan dan penetapan batas : Penunjukan Batas Oleh : ANDRIAN PRANAN JAYA

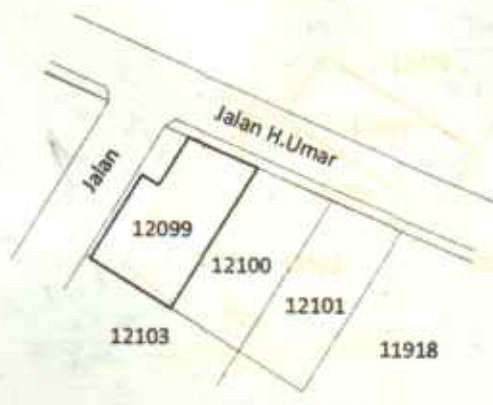
Alamat : Perum Denaya Green Residence Kav.D8 No.161 Rt.002 Rw.003 Kel Jatirangga Kec Jatisampurna, Kota Bekasi

Pemohon: ANDRIAN PRANAN JAYA dan INDRA GUNAWAN

Alamat : s.d.a



SKALA 1 : 500



PENJELASAN : _____ batas tanah ini

Hal lain - lain:

Petugas Ukur : TEDY RAMDAN

Daftar Isian 302 tgl. 31-10-2022 No. 11900.1 / 2022

Daftar Isian 307 tgl. 25-11-2022 No. 138497.1/2022
22-11-2022

Tanggal Penomoran Surat Ukur

BEKASI, 25-11-2022

Kepala Seksi Survei dan Pemetaan

UNTUK SERTIPIKAT

09/01/2023

Kepala Seksi Survei dan Pemetaan

BEKASI

Kepala Kantor Pertanahan
Kabupaten / Kota
Kota Bekasi
Kepala Seksi Penetapan Hak dan
Pendaftaran,

Kantor Pertanahan
Kabupaten / Kota
BEKASI



ttd

REPNALDI PUTRA, A.Ptnh.

NIP 19690513 198903 1 003

Lihat Surat Ukur Pemisahan
Penggabungan
Pengganti

Nomor :

Nomor Hak :

Dikeluarkan Surat Ukur		Luas	Nomor Hak	Sisa luas
Tanggal	Nomor			

Sisanya diuraikan dalam Surat Ukur Nomor : Nomor Hak :